

«СОГЛАСОВАНО»

Начальник управления
образования администрации
муниципального образования
город-курорт Анапа

 Е.П. Боровская

«УТВЕРЖДАЮ»

Заведующий
МБДОУ д/с № 35 «Улыбка»
муниципального образования
город-курорт Анапа

 Д. Махинько
« 10 » 2018 г.

«СОГЛАСОВАНО»

Начальник отдела ГИБДД
отдела МВД России по г. Анапа
подполковник полиции

 В.В. Дешко

ПАСПОРТ

дорожной безопасности

муниципального бюджетного дошкольного образовательного учреждения

детский сад № 35 «Улыбка»

муниципального образования город-курорт Анапа

2018 г

Общие сведения

Муниципальное бюджетное дошкольное образовательное учреждение
детский сад №35«Улыбка» муниципального образования город-курорт Анапа

Тип: дошкольное образовательное учреждение

Юридический адрес: 353425Краснодарский край, город-курорт Анапа
с. Юровка,ул. Мироненко/пер.Школьный, 7/2

Фактический адрес: 353425Краснодарский край, город-курорт Анапа
с. Юровка,ул. Мироненко/пер.Школьный, 7/2

Руководители ДОУ:

Заведующий Махинько Лидия Дмитриевна сот.918-6691309

(фамилия, имя, отчество)

(телефон)

Старший воспитатель Моисеенко Ирина Анатольевна сот.918-4852801

(фамилия, имя, отчество)

(телефон)

Ответственные работники

от управления

образования гл.специалист МБУ ЦРОН.Д. Смовж

(должность)

(фамилия, имя, отчество)

моб. 8 918 3320430 раб. 4-60-30

(телефон)

Ответственные от

Госавтоинспекции старший лейтенант полиции Д.И. Рукавицын

(должность)

(фамилия, имя, отчество)

5-09-89

(телефон)

Ответственные работники

за мероприятия по профилактике

детского травматизма ст.воспитатель Моисеенко Ирина Анатольевна

(должность)

(фамилия, имя, отчество)

сот.918-4852801

(телефон)

Руководитель или ответственный
работник дорожно-эксплуатационной
организации, осуществляющей
содержание УДС* Быков А.Л. 5-56-10
(фамилия, имя, отчество) (телефон)

Руководитель или ответственный
работник дорожно-эксплуатационной
организации, осуществляющей
содержание ТСОДД* Чагарин С.Н.8(918)3826087
(фамилия, имя, отчество) (телефон)

Количество учащихся 239 чел.

Наличие уголка по БДД центральный коридор д/с.слева у входа
(если имеется, указать место расположения)

Наличие автогородка (площадки) по БДД имеется в наличии

Наличие автобуса в ДОУ нет

Владелец автобуса нет

Время пребывания детей в МБДОУ д/с №35«Улыбка»:

7:30 – 18:00, пятидневная рабочая неделя

Телефоны оперативных служб:

Единая диспетчерская служба (ЕДДС) 3-20-94

Служба спасения 4-62-59

Пожарная служба - 01, УВД - 02, Скорая помощь – 03

По сотовому телефону звонить 112 (01, 02, 03)

* Дорожно-эксплуатационные организации, осуществляющие содержание УДС, несут ответственность в соответствии с законодательством Российской Федерации (Федеральный закон «О безопасности дорожного движения» №196-ФЗ, КоАП, Гражданский кодекс).

Содержание

I. План-схемы МБДОУд/с №35«Улыбка» муниципальное образование город-курорт Анапа.

- 1) район расположения МБДОУд/с №35 «Улыбка», пути движения транспортных средств и детей;
- 2) организация дорожного движения в непосредственной близости от МБДОУд/с №35 «Улыбка», с размещением соответствующих технических средств, маршруты движения детей и расположение парковочных мест;
- 3) маршруты движения организованных групп детей от МБДОУд/с №35«Улыбка» в МБОУ СОШ №18, в Дом культуры, поликлинику, церковь;
- 4) пути движения транспортных средств к местам разгрузки/погрузки и рекомендуемых безопасных путей передвижения детей по территории МБДОУд/с №35«Улыбка» муниципальное образование город-курорт Анапа.

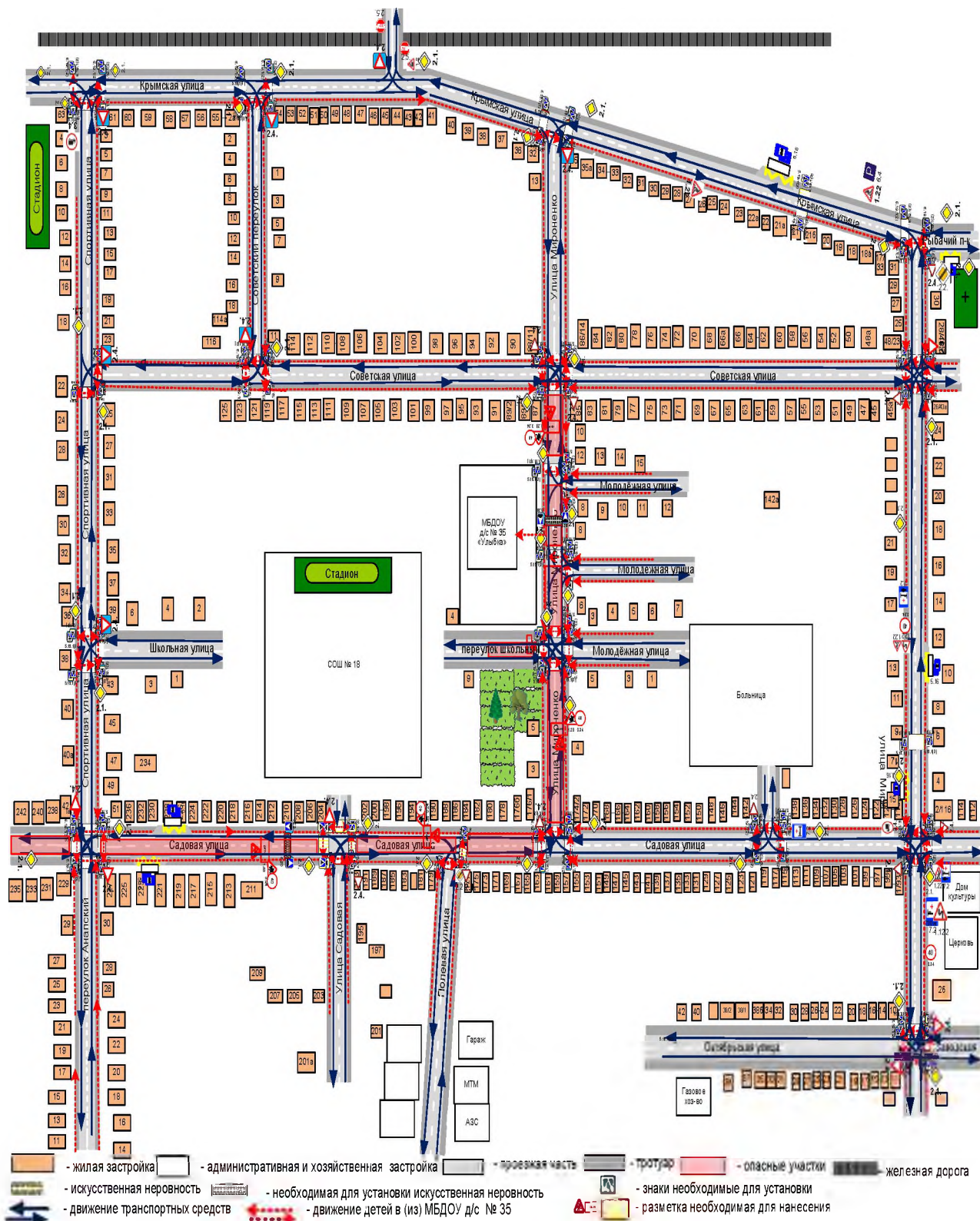
II. Информация об обеспечении безопасности перевозок детей специальным транспортным средством (автобусом).

- 1) общие сведения;
- 2) маршрут движения автобуса до МБДОУд/с №35«Улыбка» муниципальное образование город-курорт Анапа;
- 3) безопасное расположение остановки автобуса МБДОУд/с №35«Улыбка» муниципальное образование город-курорт Анапа.

III. Приложения:

Пути движения транспортных средств и детей при проведении дорожных ремонтно-строительных работ у МБДОУд/с №35 «Улыбка».

1. План-схема района расположения МБДОУ д/с №35 «Улыбка» муниципальное образование город-курорт Анапа, пути движения транспортных средств и детей



Описание план-схемы района расположения

МБДОУд/с №35 «Улыбка»

1. Район расположения образовательного учреждения МБДОУд/с №35«Улыбка» определяется группой жилых домов, зданий и улично-дорожной сетью с учетом остановок общественного транспорта, центром которого является непосредственно образовательное учреждение;

2. Территория, указанная в схеме, включает в себя:

- МБДОУд/с №35«Улыбка»;
- зелёная зона (стадион), в котором воспитателями проводятся занятия на открытом воздухе;

- жилые дома, в которых проживает большая часть детей данного образовательного учреждения;

- автомобильные дороги и тротуары;

3. На схеме обозначено:

- расположение жилых домов, зданий и сооружений;

- сеть автомобильных дорог;

- пути движения транспортных средств;


- пути движения детей в/из МБДОУд/с №35 «Улыбка»;

- опасные участки (места несанкционированных переходов на подходах к МБДОУд/с №35 «Улыбка»);

- названия улиц и нумерация домов.

Схема необходима для общего представления о районе расположения МБДОУд/с №35 «Улыбка». Для изучения безопасности движения детей на схеме обозначены наиболее частые пути движения учеников от дома (от отдаленных остановок маршрутных транспортных средств) к МБДОУд/с №35«Улыбка» и обратно.

Схема организации дорожного движения в непосредственной близости от МБДОУ д/с №35 «Улыбка» с размещением соответствующих технических средств, маршруты движения детей и расположение парковочных мест



- направление движения детей от остановок частных транспортных средств
- направление движения транспортного потока
- направление движения детей от остановок маршрутных транспортных средств
- пешеходное ограждение
- ограждение образовательного учреждения
- жилая застройка
- административная и хозяйственная застройка
- искусственное освещение
- проезжая часть
- знаки необходимые для установки
- необходимая для установки искусственная неровность
- разметка необходимая для нанесения
- зеленая зона

Описание схемы организации дорожного движения в непосредственной близости от МБДОУд/с №35 «Улыбка»

1. Схема организации дорожного движения ограничена автомобильными дорогами, находящимися в непосредственной близости от образовательного учреждения;

2. На схеме обозначено:

- здание МБДОУд/с №35«Улыбка» с указанием огражденной территории, принадлежащей непосредственно ДОУ;

- автомобильные дороги и тротуары;

- дислокация существующих дорожных знаков и дорожной разметки;

- другие технические средства организации дорожного движения;

- направление движения транспортных средств по проезжей части;

-направление безопасного маршрута движения детей;

3. На схеме указано расположение остановок маршрутных транспортных средств и безопасные маршруты движения детей от остановочного пункта к МБДОУд/с №35«Улыбка» и обратно;

4. Стоянки (парковочныемест) в непосредственной близости от МБДОУд/с №35«Улыбка» нет.

Маршруты движения организованных групп детей от МБДОУ д/с №35 «Улыбка» в Дом культуры, церковь, в МБОУ СОШ №18, на стадион, в больницу.



**Описание схемы маршрутов движения организованных групп
детей от МБДОУд/с №35«Улыбка»
в Дом культуры, церковь, в МБОУ СОШ №18 , на стадион, в больницу.**

Безопасным маршрутом движения детей от МБДОУд/с №35«Улыбка» в МБОУ СОШ №18, является: выход из ДОУ по тротуару вправо по пешеходный переходам нечетной стороне улицы МIRONENKO до пересечения с улицей Садовая по ее четной стороне до МБОУ СОШ №18 (стадион) и обратно.

Безопасным маршрутом движения детей от МБДОУд/с №35«Улыбка» в Дом культуры, является: выход из ДОУ по тротуару вправо по нечетной стороне улицы МIRONENKO, по пешеходному переходу переулка Школьный и четной стороне улицы МIRONENKO до пересечения с улицей Садовой, по ее четной стороне до улице Мира, по пешеходному переходу до Дома Культуры и обратно.

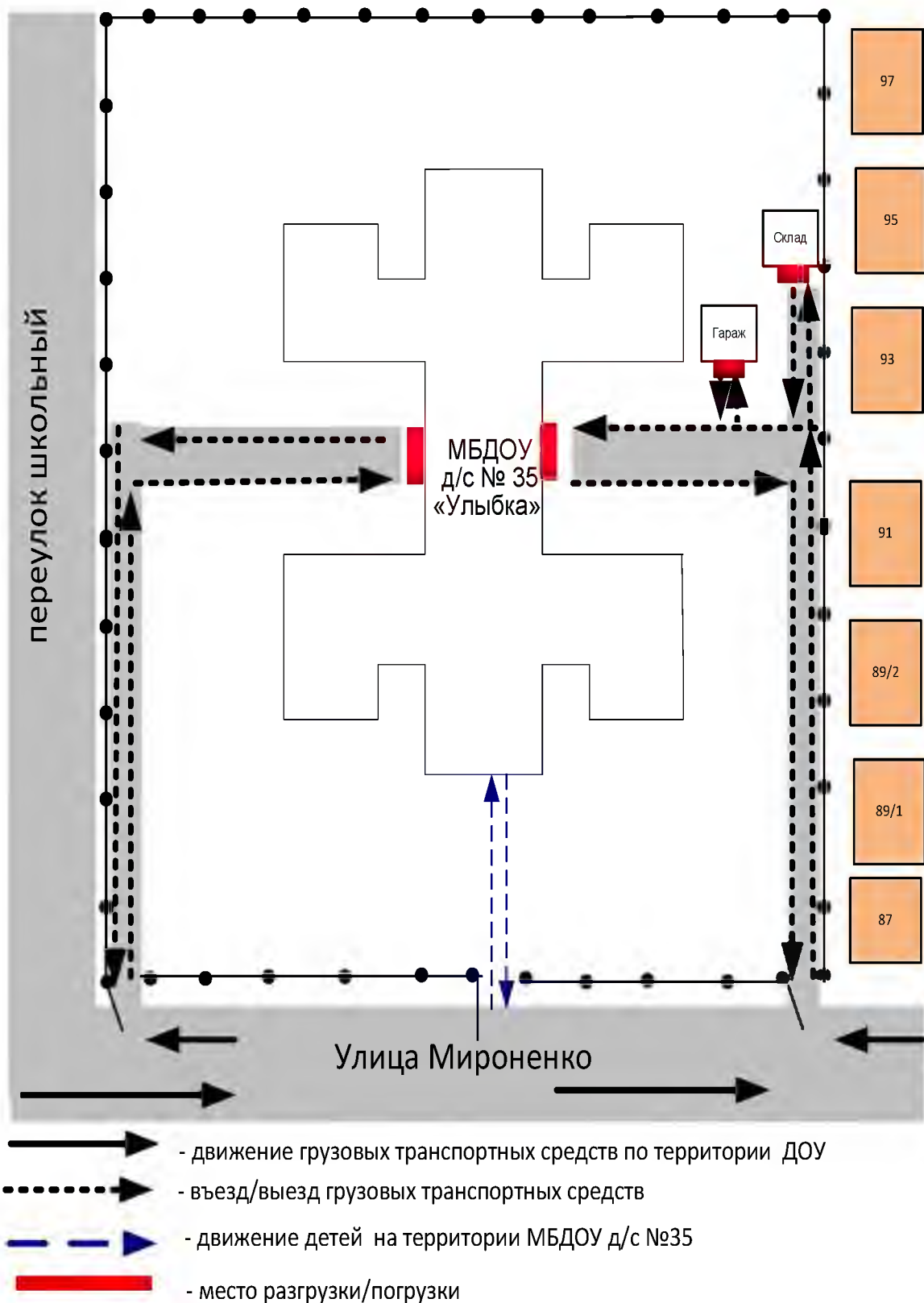
Безопасным маршрутом движения детей от МБДОУд/с №35«Улыбка» в Церковь, является: : выход из ДОУ по тротуару вправо по нечетной стороне улицы МIRONENKO, по пешеходному переходу переулка Школьный и четной стороне улицы МIRONENKO до пересечения с улицей Садовой, по ее четной стороне до Церкви и обратно.

Безопасным маршрутом движения детей от МБДОУд/с №35«Улыбка» в больницу: выход из ДОУ по тротуару право по улице МIRONENKO по нечетной стороне до перекрестка и по пешеходному переходу с улицей Молодежной по правой стороне улицы до больницы и обратно.

Безопасным маршрутом движения детей от МБДОУд/с №35«Улыбка» на стадион, является: выход из ДОУ по тротуару влево по улице МIRONENKO до пересечения с улицей Советской по ее нечетной стороне до улицы Спортивной по пешеходному переходу и нечетной стороне улицы Спортивная до стадиона и обратно.

Данные схемы используются составом воспитателей при организации движения групп детей к местам проведения занятий вне территории МБДОУд/с №35«Улыбка» .

**Пути движения транспортных средств к местам разгрузки/погрузки
и рекомендуемые пути передвижения детей по территории
МБДОУ д/с №35 «Улыбка»**



Описание схемы пути движения транспортных средств к местам разгрузки/погрузки по территории МБДОУд/с №35 «Улыбка».

На схеме указана примерная траектория движения транспортного средства на территории МБДОУд/с №35 «Улыбка», в том числе место погрузки/разгрузки, а также безопасный маршрут движения детей во время погрузочно-разгрузочных работ.

В целях обеспечения безопасного движения детей по территории МБДОУд/с №35 «Улыбка», исключены пересечение путей движения детей и пути движения транспортных средств.

II. Информация об обеспечении безопасности перевозок детей специальным транспортным средством (автобусом).

Общие сведения

Марка _____
Модель _____
Государственный регистрационный знак _____
Год выпуска _____ Количество мест в автобусе _____
Соответствие конструкции требованиям, предъявляемым к школьным автобусам _____

1. Сведения о водителе автобуса

Фамилия, имя, отчество	Принят на работу	Стаж в категории D	Дата предстоящего мед. осмотра	Период проведения стажировки	Повышение квалификации	Допущенные нарушения ПДД

2. Организационно-техническое обеспечение

1) Лицо, ответственное, за обеспечение безопасности дорожного движения: _____ назначено _____, прошло аттестацию _____.

2) Организация проведения предрейсового медицинского осмотра водителя: осуществляет _____ (Ф.И.О. специалиста) на основании _____ действительного до _____.

3) Организация проведения предрейсового технического осмотра транспортного средства: осуществляет _____ (Ф.И.О. специалиста) на основании _____ действительного до _____.

4) Дата очередного технического осмотра _____

5) Место стоянки автобуса в нерабочее время _____
меры, исключающие несанкционированное использование _____

3. Сведения о владельце

Юридический адрес владельца _____

Фактический адрес владельца _____

Телефон ответственного лица _____

**Сведения об организациях, осуществляющих перевозку детей
специальным транспортным средством (автобусом)**

**Информационная карточка
перевозок детей специальным транспортным средством**

Общие сведения

Марка _____
Модель _____
Государственный регистрационный знак _____
Год выпуска _____ Количество мест в автобусе _____
Соответствие конструкции требованиям, предъявляемым к школьным автобусам _____

1. Сведения о владельце

Владелец _____
(наименование организации)
Юридический адрес владельца _____
Фактический адрес владельца _____
Телефон ответственного лица _____

2. Сведения о водителе автобуса

Фамилия, имя, отчество _____
Принят на работу _____
Стаж вождения категории D _____

3. Организационно-техническое обеспечение

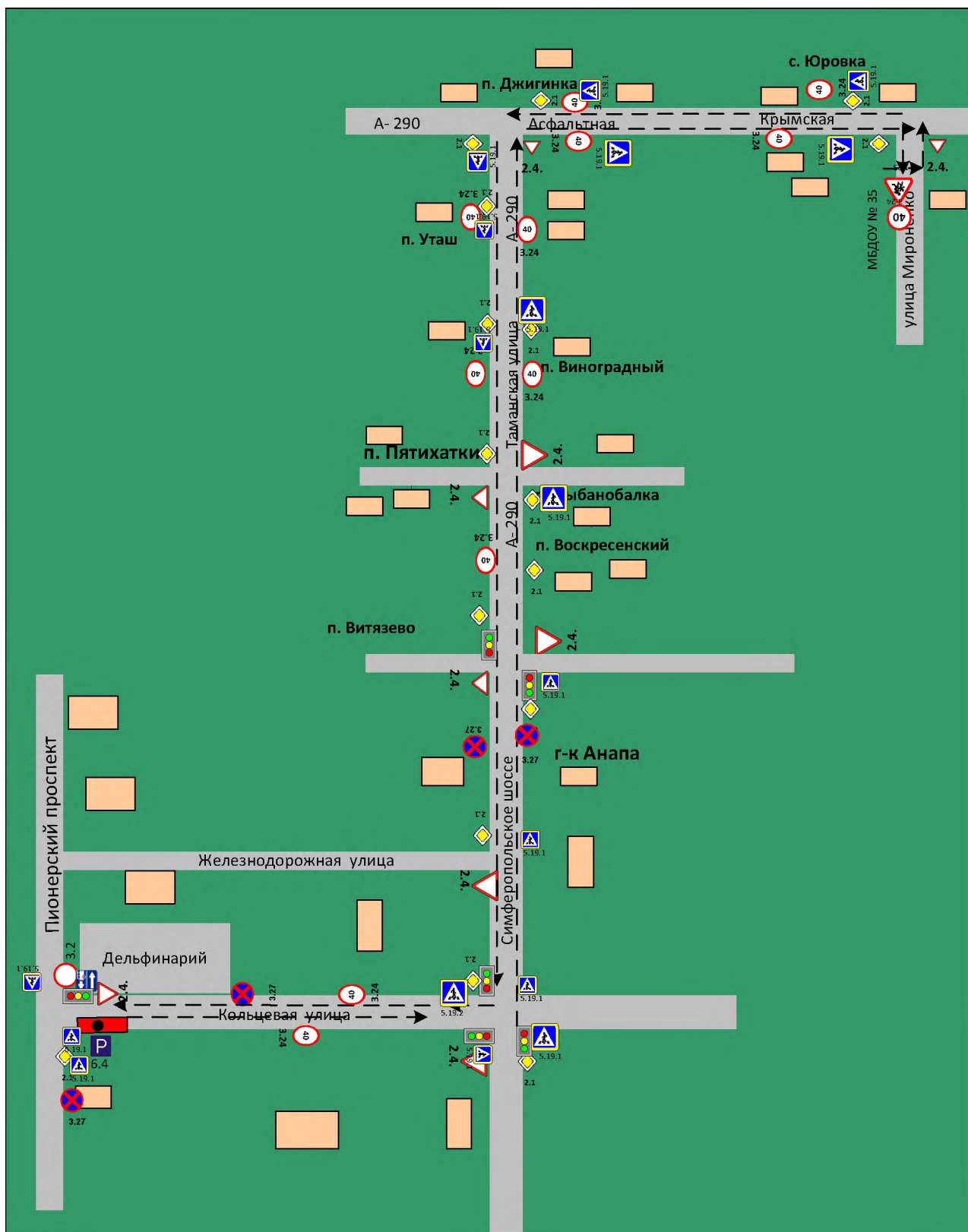
Лицо, ответственное, за обеспечение безопасности дорожного движения:
_____ назначено _____,
прошло аттестацию _____.

Дата последнего технического осмотра _____

Директор образовательного учреждения
(заведующий ОУ) _____
(подпись) (Ф.И.О.)

Руководитель организации,
осуществляющей перевозку детей
специальным транспортом
(автобусом) _____
(подпись) (Ф.И.О.)

Маршрут движения автобуса по маршруту МБДОУ д/с №35 «Улыбка» в Дельфинарий (г.Анапа).



← - маршрут движения автобуса МБДОУ д/с № 35

- место посадки/высадки детей

Описание схемы маршрута движения автобуса из МБДОУ д/с № 35 «Улыбка» в Дельфинарий (г.Анапа).

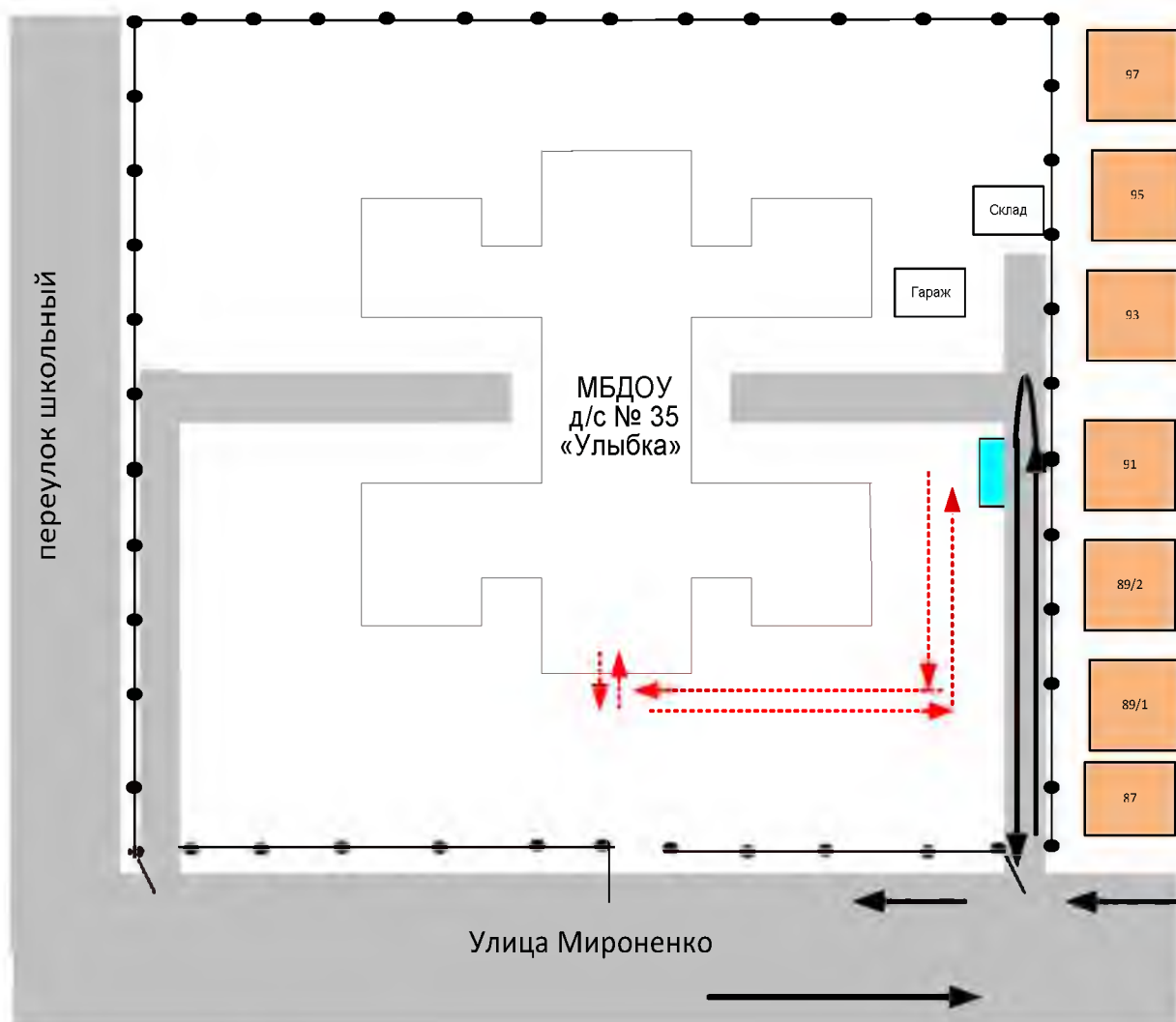
Автобус следует по селу Юровка, поселкам Джигинка, Уташ, Виноградный, Воскресенский и городу- курорту Анапа.

На схеме обозначенные оборудованные места остановок для посадки детей из МБДОУ д/с №35 «Улыбка»(с. Юровка, ул. Мироненко/пер.Школьный, 7/2) в дельфинарий (ул. Пионерский проспект 20) город- курорт Анапа.

На схеме указан безопасный маршрут следования автобуса из МБДОУ д/с № 35 « Улыбка» в дельфинарий: по селу Юровка (улица Крымская), поселку Джигинка (улице Асфальтной); по трассе А-290, поселку Виноградный,(улица Таманская), поселку Виноградный по трассе А-290, по Симферопольскому шоссе город- курорт Анапа - до Дельфинария (Пионерский проспект 20 А) и обратно до МБДОУ д/с №35 «Улыбка», а также обозначены:

- жилые дома данных населенных пунктов;
- здание МБДОУ д/с №35 «Улыбка»;
- автомобильные дороги;
- дислокация существующих дорожных знаков на пути следования автобуса МБДОУ д/с №35 «Улыбка»;
- пешеходные переходы, пересекающие проезжую часть маршрута движения автобуса МБДОУ д/с №35 «Улыбка»;
- другие технические средства организации дорожного движения

Безопасное расположение остановки автобуса у МБДОУ д/с №35 «Улыбка».



- движение автобуса



- движение детей к месту посадки/высадки



- место посадки/высадки детей

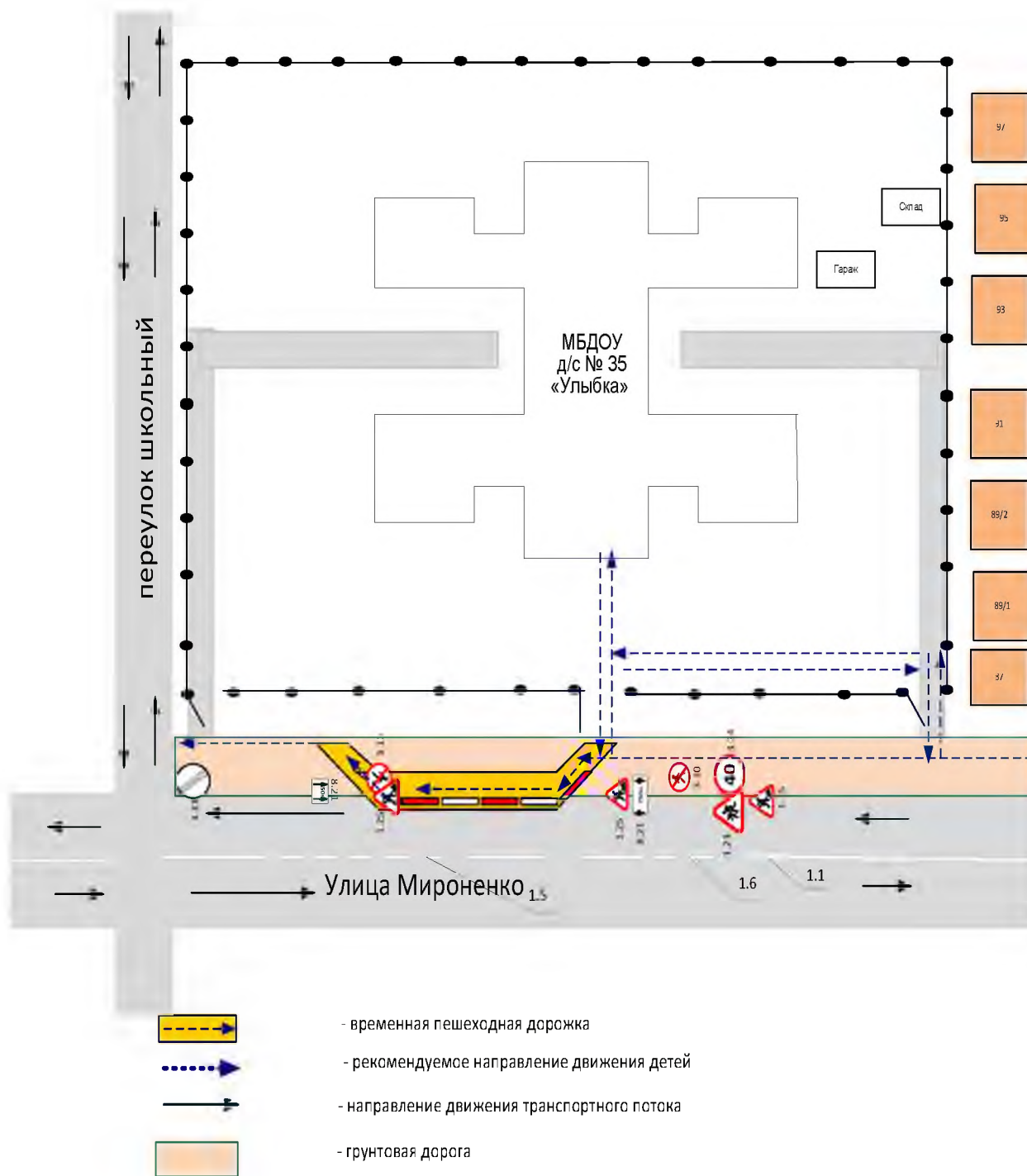
Описание схемы расположения остановки автобуса у МБДОУд/с №35 «Улыбка».

На схеме указан подъезд к оборудованному месту для посадки и высадки детей из автобуса МБДОУд/с №35 «Улыбка», и дальнейший путь движения автобуса по проезжей части, а также безопасный маршрут движения детей от остановки автобуса МБДОУд/с №35 «Улыбка»;

На схеме обозначено:

- жилые дома района расположения МБДОУд/с №35 «Улыбка»;
- здание МБДОУд/с №35 «Улыбка»;
- ограждение территории МБДОУд/с №35 «Улыбка»
- автомобильные дороги.

План-схема пути движения транспортных средств и детей при проведении дорожных ремонтно-строительных работ у МБДОУ д/с №35 «Улыбка».



Описание план-схемы пути движения транспортных средств и детей при проведении дорожных ремонтно-строительных работ

На схеме указано место производства дорожных ремонтно-строительных работ, обустройство дорожными знаками и ограждениями, иными средствами организации дорожного движения, а также безопасный маршрут движения детей к МБДОУд/с №35 «Улыбка», учитывая изменение движение по тротуару.

На схеме обозначено:

- участок производства дорожных ремонтно-строительных работ;
- автомобильные дороги;
- тротуары;
- альтернативные пути (обходы места производства дорожных ремонтно-строительных работ пешеходами и объезды транспортными средствами со стороны ул. Мироненко);
- здание МБДОУд/с №35 «Улыбка»;
- ограждение территории МБДОУд/с №35 «Улыбка».